






- PTC Invarianti strutturali**
-  Limite amministrativo comunale
 -  Aree sensibili di fondovalle - PTCP 2013, NTA Articolo 3
 -  Ambiti di reperimento per parchi, riserve e Anpi PTCP 2013, NTA Articolo 10
 -  Aree fragili - PTCP 2013, NTA Articolo 11
 -  Aree di protezione paesistica e/o storico ambientale PTCP 2013, NTA Articolo 12

Legenda

MS
Ing. Elena Lorenzini
Ingegnere Chiara Lorenzini
Coordinatore Tecnico
Ecologia e Pianificazione
Dot. F. Giovanni Trestanovi

Urbanistica
Urbanista Daniela Fallo
Architetto Antonio Mugnai
Urbanista Fabio Roman
STP e Cartografia
Urbanista Lisa De Casper

Responsabile Coordinamento
Urbanista Fabiana Cerretti
Coordinamento Generale
Urbanista Daniela Fallo
Responsabile Coordinamento Locale
Architetto Antonio Mugnai

Adattato con

Approvato con

Responsabile del Procedimento
Arch. Simona Cipriani

Garante della Comunicazione
Dot.ssa Claudia Brunichelli

Ufficio Urbanistica
Arch. Simona Cipriani

Studio
Mazzoni Progetti

Assessore all'Urbanistica
Consiglio Comunale

Segretario Comunale



PS 2018
Piano Strutturale
Legge regionale 6/2014 c.s.m.

QUADRO CONOSCITIVO
PTC Invarianti strutturali - Settore Sud-Est



ELAB. **PS**
TAV. **QC13**
scala 1:10.000
gennaio 2019